








ضابطة تصميم النمو

REGLEMENT DU PLAN DE DEVELOPPEMENT

المناطق Zones	الرموز Symboles	المساحة الدنيا للقطع Superficie Minimale des Parcelles	الطو الأقصى للبناء Altitude Maximale	المساحة المسموح بها و المعلومات التكميلية Superficie Autorisé et Information Complementaires
المسكنى المتكاثفة الفلاحية Habitat Dense Agricole		100.00 m ²	11m	Surface du Patio 16m ² min.avec largeur min. de 4.00m pour les lots ayant une seule Facade
المسكنى الفردية الفلاحية Habitat Individuel Agricole		500.00 m ²	8.00 m(R+1)	Surface Constructible max. 1/5 de la Surface du Lot
منطقة الأنشطة Zone d'Activité		120.00 m ²	8.00 m(R+1)	des Cours de 16.00 m ² minimum avec largeur minimale de 4.00 m sont obligatoires pour les lots ayant une seule Facade.un seul Logement est autorisé à l'Etage
منطقة طبيعية فلاحية Zone Naturelle Agricole		2500.00 m ²	8.00 m(R+1)	Surface Constructible 1/10 de la Surface du Lot
منطقة ممنوعة للبناء Zone Non-Aedificandie				Conformement au Plan
منطقة ممنوعة للبناء مشجرة Zone Non-Aedificandie Boisée				Conformement au Plan
منطقة مشجرة Zone Boisée				Conformement au Plan