

Royaume Du Maroc

*Ministère de l'Habitat,
de l'Urbanisme et de l'Aménagement de l'Espace*

Agence Urbaine de Taza

*Province de Taza
Commune Rurale de Bouhlou*

*Plan d'Aménagement
du Centre de Bni Mtir*

*Règlement d'Aménagement
& Note de Présentation*

Par

Ahmed Zoukh Architecte Urbaniste Taza.

Aout 2010

Sommaire


<i>TITRE I - DISPOSITIONS GENERALES</i>	<i>Page 3</i>
<i>TITRE II - DISPOSITIONS APPLICABLES AUX ZONES URBAINES.....</i>	<i>Page 8</i>
<i>CHAPITRE I - DISPOSITIONS APPLICABLES A LA ZONE HE.....</i>	<i>Page 8</i>
<i>CHAPITRE II - DISPOSITIONS APPLICABLES A LA ZONE B.....</i>	<i>Page 11</i>
<i>CHAPITRE III - DISPOSITIONS APPLICABLES A LA ZONE D.....</i>	<i>Page 15</i>
<i>CHAPITRE IV - DISPOSITIONS APPLICABLES A LA ZONE HAR.....</i>	<i>Page 17</i>
<i>CHAPITRE V - DISPOSITIONS APPLICABLES A LA ZONE ZA</i>	<i>Page 20</i>
<i>TITRE III - DISPOSITIONS APPLICABLES AUX ZONES NATURELLES OU AGRICOLES.....</i>	<i>Page 25</i>
<i>TITRE IV- DISPOSITIONS APPLICABLES AUX ZONES D'AMENAGEMENT TOURISTIQUES ZT ET ZNA SOUMISES A DES CONDITIONS SPECIALES</i>	<i>Page 27</i>
<i>A-DISPOSITIONS APPLICABLES A LA ZONE ZT.....</i>	<i>Page 27</i>
<i>B- DISPOSITIONS APPLICABLES A LA ZONE ZNA SOUMISE A LA SERVITUDE DE ZONE NON AEDIFICANDI.....</i>	<i>Page 28</i>
<i>TITRE V - DISPOSITIONS APPLICABLES AUX VOIES ET EMBLEMES RESERVES POUR EQUIPEMENTS PUBLICS.....</i>	<i>Page 28</i>
<i>Annexe.....</i>	<i>Page 30</i>



TITRE I - DISPOSITIONS GENERALES

Ce Règlement est établi conformément au Chapitre III Section deuxième article 20 du Dahir N°1-92-31 du 15 Hija 1412(17Juin 1992)portant promulgation de la Loi N° 12-90 relative à l'Urbanisme, le Dahir N°1-92-7 du 15 Hija 1412(17Juin 1992)portant promulgation de la Loi N° 25-90 relative aux Lotissements, groupes d'habitations et Morcellements et leurs Décrets d'Application(Décrets N° 2-92-832 et 2-92-833 du 14 et 12 Octobre 1993) et aussi conformément aux Documents Suivants:

- *L'Arrêté Viziriel du 22 Joumada II 1372 (9Mars 1953) relatif à la Réglementation et la fixation des Hauteurs Sous Plafond des Locaux à usage d'Habitation .*
- *Le Décret N° 2-64-445 du 21 Chaâbane 1384 (26 Décembre 1964)relatif à la Définition des Zones d'Habitat Economique et approuvant le Règlement Général de construction applicable à ces Zones .*
- *Le Décret N° 186- 66 du 22 Rabiâa I (11Juillet 1966) modifiant Le Décret N° 2-64-445 du 21 Chaâbane 1384 (26 Décembre 1964)définissant les Zones d'Habitat Economique et approuvant le Règlement Général de construction applicable à ces Zones .*



ARTICLE 1 - CHAMP D'APPLICATION -

Ce règlement s'applique à la totalité du périmètre du plan d'aménagement du Centre de Bni Mtir tel qu'il a été délimité par une ligne Polygonale engendrée par des points rattachés en X et Y aux Coordonnées Lambert et divisé en Secteurs Urbanistiques Homogènes.

Le périmètre d'aménagement est délimité par une figure géométrique représentée par un trait, reliant les points dont les sommets sont définis par les coordonnées Lambert suivant :

$$A \begin{matrix} x = 594\ 889,52 \\ y = 394\ 458,23 \end{matrix}$$

$$B \begin{matrix} x = 594\ 917,29 \\ y = 394\ 602,38 \end{matrix}$$

$$C \begin{matrix} x = 594\ 939,89 \\ y = 394\ 628,93 \end{matrix}$$

$$D \begin{matrix} x = 594\ 868,92 \\ y = 394\ 806,83 \end{matrix}$$

$$E \begin{matrix} x = 594\ 616,81 \\ y = 394\ 781,44 \end{matrix}$$

$$F \begin{matrix} x = 594\ 344,25 \\ y = 394\ 700,19 \end{matrix}$$

$$G \begin{matrix} x = 594\ 154,67 \\ y = 394\ 689,47 \end{matrix}$$

$$H \begin{matrix} x = 593\ 840,26 \\ y = 394\ 601,26 \end{matrix}$$

$$I \begin{matrix} x = 593\ 804,37 \\ y = 394\ 620,79 \end{matrix}$$

$$J \begin{matrix} x = 593\ 681,37 \\ y = 394\ 883,58 \end{matrix}$$

$$K \begin{matrix} x = 593\ 437,58 \\ y = 395\ 082,59 \end{matrix}$$

$$L \begin{matrix} x = 593\ 389,55 \\ y = 395\ 025,95 \end{matrix}$$

$$M \begin{matrix} x = 593\ 166,57 \\ y = 394\ 930,79 \end{matrix}$$

$$N \begin{matrix} x = 592\ 949,91 \\ y = 394\ 869,32 \end{matrix}$$

$$O \begin{matrix} x = 592\ 747,57 \\ y = 394\ 624,43 \end{matrix}$$

$$P \begin{matrix} x = 592\ 518,11 \\ y = 394\ 531,92 \end{matrix}$$

$$Q \begin{matrix} x = 592\ 084,87 \\ y = 394\ 629,17 \end{matrix}$$

$$R \begin{matrix} x = 592\ 017,46 \\ y = 394\ 196,97 \end{matrix}$$

$$S \begin{matrix} x = 591\ 706,61 \\ y = 394\ 145,44 \end{matrix}$$

$$T \begin{matrix} x = 591\ 691,55 \\ y = 394\ 082,51 \end{matrix}$$

$$U \begin{matrix} x = 591\ 728,17 \\ y = 393\ 722,86 \end{matrix}$$

$$V \begin{matrix} x = 591\ 836,01 \\ y = 393\ 551,34 \end{matrix}$$

$$W \begin{matrix} x = 592\ 302,10 \\ y = 393\ 730,37 \end{matrix}$$

$$X \begin{matrix} x = 592\ 987,89 \\ y = 393\ 836,69 \end{matrix}$$

$$Y \begin{matrix} x = 593\ 555,40 \\ y = 394\ 108,99 \end{matrix}$$


$$Z \begin{matrix} x = 593\ 853,92 \\ y = 394\ 185,28 \end{matrix}$$

$$Z1 \begin{matrix} x = 594\ 434,75 \\ y = 394\ 430,84 \end{matrix}$$

$$Z2 \begin{matrix} x = 594\ 721,20 \\ y = 394\ 416,83 \end{matrix}$$

$$Z3 \begin{matrix} x = 594\ 763,76 \\ y = 394\ 452,02 \end{matrix}$$

- Les dispositions du présent règlement s'appliquent :



1. aux lotissements, Groupes d'Habitations et Morcellements tels qu'ils sont stipulés dans les Nouveaux Textes Régissant l'Urbanisme, notamment la Loi N°25-90 et le Décret pris pour son application.

2. aux constructions nouvelles, leur modification ou extension ainsi qu'aux modifications ou extensions des constructions existantes opérées après approbation conjointe de ce Règlement et du Plan d'Aménagement l'accompagnant.

3. Toutefois, les lotissements approuvés «ne variétéure» avant la date d'approbation des présents Documents (Règlement+plan d'aménagement), leur validité continue si ces lotissements sont viabilisés et dont les travaux d'équipement ont été terminés et réceptionnés provisoirement ou définitivement par la Commission Ad hoc dans les délais impartis prévus par la Loi en vigueur.

4. Le cas-échéant, le présent règlement prévoit le recours à des opérations de redressement conformément aux articles 37,38,39,40,41,42, Chapitre IV, Titre II et aux articles 49,50,51,52,53,54,55 Titre II de la Loi N°25-90

Dans ce cas, la conformité avec les affectations et la réglementation de la Zone, Secteur ou Sous -Secteur prévues par le Plan d'Aménagement et le Présent Règlement l'accompagnant doit irréversiblement être respectée et prise en considération.

ARTICLE 2 - DIVISION DU TERRITOIRE DU CENTRE DE Bni Mtir EN ZONES, SECTEURS, SOUS -SECTEURS ET ILOTS.

Le Centre de Bni Mtir est divisé en Secteurs et zones pouvant être éventuellement subdivisés en Sous-secteurs et îlots dont les caractéristiques et les règles qui s'appliquent à chacun d'eux sont précisées aux articles ci-dessous. Ces zones se rapportent à une classification générale établie pour

2.1 - Les zones urbaines auxquelles s'appliquent les dispositions des différents chapitres du titre II du présent règlement et comprenant :


- Les zones d'habitations repérées par la lettre HE,
- Les zones d'habitations repérées par la lettre B,
- Les zones d'habitations repérées par la lettre D.
- Les zones d'habitations à redresser et à restructurer repérées par les lettres HAR
- Les zones d'activités repérées par les lettres ZA
- La zone d'activité touristique repérée par la lettre ZT,

2.2 - Les zones d'Aménagement spécifique naturelles ou Agricoles, liées au paysage, à l'Environnement et à l'esthétique de la Ville :

Auxquelles s'appliquent les dispositions des différents chapitres du titre III du présent règlement comprenant :

- Les zones soumises à des conditions spéciales repérées par les lettres ZNA
- La zone stratégique sous surveillance foncière RS
- Les zones Agricoles repérées par les lettres RA

Article 3 : La voirie, places et aires de Stationnement, emplacements réservés pour Les équipements publics et les espaces Verts Publics.



Aux quelles s'appliquent les dispositions des différents chapitres du titre IV du présent règlement à savoir :

3.1 Les voies, places et parcs de stationnement publics.

Toutes les Voies représentées sur le Plan d'Aménagement (document graphique) seront répertoriées dans le présent Règlement avec numérotage et emprises correspondants et aussi avec la mention « existante » ou « à créer » ou « à élargir ».

** Toutes les Places et Parcs de Stationnement dessinés et représentés dans le document graphique du P.A seront répertoriés dans le présent Règlement avec leur numérotage correspondant et aussi avec la mention « existante ou existant » ou « à créer »*

Pour les Parcs de Stationnement, seuls les parcs en surface seront indiqués, le Présent Règlement autorise l'aménagement de parcs en souterrains sur un niveau dans la zone d'immeubles alignée B4.

3.2 Les équipements publics:


Le Présent Règlement fixe les modalités techniques et juridiques pour la réalisation des équipements publics dans les dix années à venir après approbation du P.A et du Règlement l'accompagnant. Le texte d'approbation de ces derniers vaut déclaration d'utilité publique sur une durée « pérenne » de dix ans et aucune nouvelle déclaration d'utilité publique poursuivant le même objet ne peut intervenir sur les emplacements destinés pour ces équipements avant l'expiration du délai de dix ans cité en sus. Elle peut également valoir acte de cessibilité des terrains destinés pour la réalisation des Equipements Publics tels qu'ils sont stipulés dans l'Article 29, Section 4 de la Loi N°12-90.

Les Propriétaires peuvent reprendre la disposition de leurs terrains à la cessibilité des effets de la déclaration de l'utilité publique à la condition sine qua non de se conformer aux affectations de la zone où ils sont situés et nulle part ne peut entraver ni compromettre la réalisation de ces équipements voire même l'exploitation provisoire de ces terrains par leurs propriétaires qui se doit d'être préalablement et dûment autorisée par Le Président de la Commune Rurale de Bouhlou.

Les règles de hauteur et d'implantation par rapport aux voies et aux limites séparatives qui sont fixées pour le secteur ou les équipements qui sont situés s'appliquent à ceux-ci, mais lorsque des nécessités, propres au fonctionnement le justifient, les règles de hauteur peuvent ne pas être appliquées.

Les Equipements Publics et Socio -Collectifs tels qu'ils sont représentés dans le document graphique du P.A seront repérés comme suit:

- **Les Equipements publics Structurants :**
- **Equipements Administratifs :** Lettre A avec la mention « existant » ou « à créer »
- **Etablissements de l'Enseignement Primaire :** Lettres Ep avec la mention « existant » ou « à créer »
- **Etablissements de l'Enseignement Fondamental « Collège »:** Lettre Ec avec la mention « existant » ou « à créer »
- **Les Equipements de la Santé :** Lettre SH avec la mention « existant » ou « à créer »
- **Les Equipements socioculturels :** lettre SC avec la mention « existant » ou « à créer »
- **Les Equipements Sportifs:** Lettre S avec la mention « existant » ou « à créer »
- **Les Mosquées :** Lettre M avec la mention « existant » ou « à créer »



3.3 *Les espaces verts publics: Les Espaces Verts aménagés qui sont dessinés dans le document graphique du P.A sont indiqués par les lettres VA et les espaces boisés, jardins publics par la lettre V avec leur numérotage et la mention « existant » ou « à créer » ou « à préserver » ou « à ex tendre », toute construction y est interdite à l'exception des murs bas d'enceinte, des ouvrages techniques relevant de la gestion des réseaux communaux, de l'introduction de monument et d'écrans dissuasifs et fonctionnels ainsi que d'autres éléments agrémentant ces espaces : fontaines; W.C Publics à la condition d'avoir l'assentiment et l'avis favorable des Autorités Gouvernementales Chargées de l'Urbanisme. Toutefois, la hauteur maximale de ces constructions y compris toute sujétion ne doit en aucun cas dépasser 3.50m, sans dépasser une surface maximale de 16.00 m².*


Article 4 : Servitude de portique

Le Plan d'Aménagement, indique par une présentation graphique particulière précisée en légende, que certains immeubles implantés à l'alignement sur voies, sont frappés d'une servitude de portique d'une profondeur de 3.50 m et de hauteur égale à celle réservée au RDC.

Article 5 : droit de retour

La hauteur maximale, pour toute construction sise à l'angle de deux voies d'inégale largeur, peut être gardée sur la petite voie jusqu'à une profondeur maximale égale à deux fois la largeur de celle-ci.

N.B *Toute la Nomenclature et les Informations complémentaires sont indiquées en Annexe du présent règlement. (Page 35)*



TITRE II - DISPOSITIONS APPLICABLES AUX ZONES URBAINES

1-/Définition

- Les Zones Urbaines sont les zones dans lesquelles la capacité des équipements publics existants ou projetés permet d'admettre l'urbanisation, conformément aux indications du PA...
- Pour ce faire, le Présent Règlement définit la zone, secteur, sous-secteur ou ilot, en fixant son affectation urbanistique, les types d'occupation ou d'utilisation interdits, les maxima en hauteur et occupation du sol, les implantations des constructions par rapport aux voies et emprises publiques et par rapport aux limites séparatives mitoyennes, le stationnement des véhicules et les Servitudes urbanistiques et architecturales.

CHAPITRE I - DISPOSITIONS APPLICABLES A LA ZONE HE

SECTEUR 1 - NATURE DE L'OCCUPATION DU SOL

Article 1HE: Définition de la zone

La zone HE est une zone urbaine composée de quartiers d'habitat existants ou nouveaux, situés dans les Lotissements d'Habitat, réalisés par les privés ou par Le Ministère de l'Habitat, de l'Urbanisme et de l'Aménagement de l'Espace. C'est une Zone dans laquelle le développement des activités de commerce et d'artisanat est possible.

La zone HE comprend un seul secteur :

- le secteur HE2 : destiné à l'habitat continu collectif en R+2.

Article 2HE: Types d'occupation ou d'utilisation interdits

- Sont interdits Dans le secteur HE2, les établissements industriels de 1^{ère} et 2^{ème} catégories ; les établissements de 3^{ème} catégorie ainsi que les dépôts occupant une superficie de terrain supérieure à 150 m².
- Dans l'ensemble de la zone HE, l'ouverture et l'exploitation de carrières et les constructions à caractère provisoire sont interdites.

Article 3HE: Types d'occupation soumis à des conditions spéciales

- L'extension limitée, le réaménagement ou la modification des installations classées existantes, peuvent être autorisées à condition qu'il n'en résulte pas des aggravations et des nuisances pour le Voisinage, le milieu environnant sous réserve de respecter l'Aspect général de la zone concernée.

SECTEUR 2 - CONDITION D'UTILISATION DU SOL

Article 4HE: Possibilité maximale d'utilisation du sol

L'Utilisation du sol dans la zone B est véhiculée par le tableau suivant:

Secteur	cos max	emprise max au sol	Sup minimale parcelle	Larg minimale parcelle
HE2	2.55	80%	80m ²	10m



Dans le secteur HE, le Coefficient d'Occupation du Sol, se calcule à partir de la superficie de la parcelle après morcellement ou lotissement ; s'il n'y a ni morcellement ni lotissement, il est calculé à partir de la surface du terrain à laquelle ont été soustraites les surfaces réservées aux-équipements et à la voirie inscrits au plan d'aménagement.

Toutefois, la superficie des cours sera fixée à 16.00 m² dans le secteur HE2.

Pour les lots issus d'un lotissement autorisé, ayant deux façades, l'emprise au sol, peut être ramenée à 100%. Il en est de même pour les RDC à usage commercial ou artisanal, qui peuvent être construits en totalité, à condition qu'ils soient convenablement aérés et éclairés.

Article 5HE: hauteur maximale des constructions:

Les constructions dans cette zone doivent respecter les hauteurs et le nombre de niveaux donnés par le tableau ci-après:

Secteur	Hauteur maximale	nombre de niveaux	Hauteur du RDC Commercial ou artisanal
HE2	11m	R+2	3.50

Au - dessus de ces hauteurs sont autorisés les parapets de terrasse dont l'élévation maximum est de 1.20 m, les cages d'escaliers et les machineries d'ascenseur toutes deux d'une hauteur maximum de 2.50 m dans la mesure où les articles 6HE, 7HE et 8HE sont respectés. Ces hauteurs sont fixes et fonctionnelles en cas d'existence de Servitudes de Portiques.

Articles 6HE: Implantation par rapport aux voies et aux emprises publiques.

A l'exception d'une ou plusieurs instructions expressément dictées par le plan d'aménagement, toute construction nouvelle doit s'implanter à l'alignement des voies dans les secteurs HE2.

Cependant, des alignements sur les 2/3 de la façade de la parcelle dans le Secteur HE2 peuvent être autorisés.

Dans le Secteur HE2, si l'emprise de la voie est inférieure à 8 m sans pour autant être inférieur à 6m, le deuxième étage doit être construit en retrait sur une distance égale à sa hauteur avec un minimum de 3 m .

Si l'emprise de la voie est inférieure à 10 m, aucun encorbellement ne sera admis.


Article 7HE : Implantation des constructions par rapport aux limites séparatives ou mitoyennes.

Dans les Secteurs HE2, les constructions nouvelles peuvent être implantées en limites séparatives latérales. Si elles sont implantées en retrait de ces limites, elles devront respecter un recul au moins égal à la moitié de leur hauteur avec un minimum de 4 m.

Article 8HE: Implantation des constructions sur une même propriété

• Règle Générale:

La distance séparant les façades en vis -à vis construits sur une même propriété et ayant des ouvertures principales des constructions, ne peut en aucun cas être inférieure à la hauteur du bâtiment le plus élevé $L \geq H$ sans que cette distance soit au-dessus d'une valeur moyenne minimale fixée à 4 m (Quatre mètres)/



Article 9HE : Dimensions des cours :

Les dimensions des cours seront arrêtées comme suit :

- La cour ne peut commencer qu'au niveau du premier étage, si la parcelle reçoit un commerce au RDC.
- Les cours servant pour éclairage et aération des chambres et pièces habitables, doivent avoir une largeur minimale de 4,00m et une surface minimale de 16 m²
- Les cours pour éclairage et aération de cuisines uniquement, peuvent avoir des dimensions moindres, ramenées à 3mX3m.

Article 10HE : Les encorbellements :

- Les balcons, loggias, encorbellements fermés ou non ne pourront être établis à une hauteur inférieure à 3m au dessus du niveau du trottoir, et sont interdits sur les voies dont l'emprise est strictement inférieure à 10m.
- La longueur en porte à faux des balcons, loggias et encorbellement fermés ne dépassera pas le 1/10^{ème} de la largeur de l'emprise de la voie publique non privée sans excéder 1.20m.
- La surface cumulée des encorbellements fermés obtenue par les projections sur un plan vertical parallèle à la façade, ne pourra en aucun cas dépasser les 2/3 de la surface totale de la façade au dessus du RDC.
- Les saillies de à, 35m, sont autorisées sur les voies publiques.

Article 11HE: Le Stationnement des Véhicules

Il correspond aux besoins des constructions et installations de la zone et il doit être assuré en dehors de la voie publique dans le terrain propre destiné à recevoir la construction ou le lotissement en respectant les normes fixées ci-après:


- une place de stationnement pour une moyenne de 200 m² de planchers hors oeuvre de logement.
- Une place de stationnement pour 80 m² de planchers hors oeuvre d'activité commerciale ou artisanale.

Article 12HE: Environnement, qualité de paysage, plantation

Dans toute nouvelle opération de lotissement dont la superficie à lotir dépasse un hectare, un ratio de cette superficie est fixé à 10%, sera affecté aux aménagements des espaces verts, des placettes et des jardins de quartiers.

Doivent être plantés :

- les reculs sur voies de constructions
- les aires de stationnement
- les places publiques
- les trottoirs des axes préférentiels



CHAPITRE III -DISPOSITIONS APPLICABLES AUX ZONES D.

SECTION 1 - NATURE DE L'OCCUPATION DU SOL

Article D1 Définition de la zone

La zone D est une zone urbaine équipée ou en voie d'équipement destinée à l'habitat individuel sous forme de villas isolées, jumelées ou en bande.

Article D 2 Types d'occupation ou d'utilisation interdits

- Tous les établissements artisanaux, industriels, les bureaux et les dépôts.
- Toute activité commerciale dans les villas individuelles isolées, jumelées et bande.
- Toute construction à caractère provisoire ou autres non conformes avec l'affectation de la zone.
- L'ouverture et l'exploitation de carrières.
- La réalisation de constructions destinées à l'habitat collectif.
- Cependant, l'Hôtellerie et la restauration peuvent être autorisées à la condition de se conformer aux règles de construction dans la zone.
- Lorsqu'il s'agit des opérations de lotissements ou de groupe d'habitations de grande envergure, des places et placettes peuvent être animées et agrémentées par un ou plusieurs noyaux commerciaux.

SECTION 2 - CONDITION D'UTILISATION DU SOL

Article D 3 Possibilités maximales d'utilisation du sol

◊ La surface maximale constructible au sol par rapport à la surface de la parcelle privative de terrain avec emprise au sol et largeur minimale correspondantes après lotissement sont limitées de la façon suivante dans le tableau ci-après :


Formes	cos .max.	emprise max au sol	Sup minimale parcelle	Larg minimale parcelle
Villas isolées	0.6	30%	400m ²	18m
Villas jumelées	0.8	40%	300m ²	14m
Villas en bande	1,2	50%	200m ²	10m

- La superficie minimale de terrain pour l'Hôtellerie est 400m².
- Si la taille du lotissement le justifier, la création d'un noyau commercial comprenant des commerces ou de petits services de proximité peut être prévu, à condition de respecter les dispositions suivantes :
- La surface minimale des commerces ne peut être inférieure à 16 m² et leur largeur minimale ne peut être inférieure à 4 m².

Article D4 Hauteur maximale des constructions

Dans La zone D, la hauteur maximale des constructions et la hauteur S.P maximale des caves sont données par le tableau suivant:

Formes	Hauteur maximale	Hauteur S.P maximale cave	nombre de niveaux
Villas isolées	8m	2.50m	R+1
Villas jumelées	8m	2.50m	R+1
Villas en bande	8m	2.50 m	R+1



- Au-dessus de la hauteur maximale de ces constructions, sont autorisées les parapets des terrasses avec une hauteur maximale de 1.20m et les cages d'escaliers avec une hauteur maximale de 2.50m dans la mesure où les articles D5 ; D6 et D7 sont respectés.

Article D 5 Implantation par rapport aux voies et aux emprises publiques

Dans La zone D, l'implantation par rapport aux voies et aux emprises publiques selon les formes de villas, est de 5 m.

- Toutefois, des implantations différentes peuvent être imposées pour ne pas rompre l'ordonnance d'une rue existante.
- Les marges de recul seront traitées en jardins d'agrément.

Article D 6 implantation par rapport aux limites séparatives ou Mitoyennes

Formes	Recul minimal /limite séparative ou mitoyenne	Recul/fond de la parcelle
Villas isolées	4m	4m
Villas jumelées	4 m	--
Villas en bande	--	4m

Article D 7: Implantation des constructions sur une même propriété

Pour les constructions de maisons individuelles, la distance séparant les façades de deux immeubles non contigus devra être au moins égale à la hauteur de l'immeuble le plus haut: $L \geq H$

- avec un minimum de 4 m pour les villas jumelées et en bande.
- avec un minimum de 6 m pour les villas isolées.
- Toutefois, dans le cas de pignons aveugles, façades en vis-à-vis partiel sur de faibles longueurs ne comportant pas de baies éclairant des pièces principales, la distance minimale est ramenée à 4 m quel que soit le type de Villas.

Article D 8: Stationnement des Véhicules

Il correspond aux besoins des constructions et installations de zone (Secteurs et Sous-Secteurs) et doit être assuré en dehors de la voie publique dans le terrain propre ou privatif, destiné à recevoir la construction ou le lotissement, dans les cours ou dans les espaces de recul fixé en mitoyenneté à la condition de respecter les normes suivantes:

- une place de stationnement par logement mono familial dans les secteurs D..
- Une place de stationnement pour 50 m² de superficie hors oeuvre pour l'activité commerciale.
- Une place de stationnement pour quatre chambres et 28 m² de salle de restauration pour l'hôtellerie.



Article D9: Environnement, qualité de paysage, plantation

Dans toute nouvelle opération de lotissement dont la superficie à lotir dépasse un hectare, un ratio de cette superficie avec un minimum de 5% sera affecté aux aménagements des espaces verts, des placettes et des jardins de quartiers.

- Doivent être plantés et engazonnés :
- les reculs sur voies de constructions (Jardins d'agrément.)
- les aires de stationnement
- les places publiques
- les trottoirs des axes préférentiels

Article D10 servitude architecturale :

Pour les villas en bande, il ne peut être prévu respectivement plus de 6 villas mitoyennes en continu, les villas d'extrémité étant considérées réglementairement comme des villas jumelées.

Le mur de clôture ne devait pas dépasser une hauteur de 1.20 m en bordure de la voie publique et peut être surmonté d'un ferrounerie ou d'un claustra en maçonnerie sans dépasser la hauteur total de 2 m l'exception de clôture en mitoyenneté qui peuvent avoir une hauteur maximale de 2.50 m.

Article D11 : les Encorbellement :

Les encorbellements d'une saillie inférieure ou égale à 1.20 m sont autorisés au niveau de la façade principale donnant sur la voie ou l'emprise publique, la surface totale des encorbellements fermés ne doit pas dépasser les deux tiers (2/3) de la façade au dessus du R.D.C.

Les encorbellements au niveau des façades latérales ou arrière donnant sur les marges de recul par rapport aux limites séparatives ou mitoyennes ne sont pas autorisés.

Article D 12 : les sous-sols :


Les sous-sols sont autorisés et peuvent être partiels ou totaux sous le R.D.C et doivent respecter les dispositions suivantes :

La hauteur maximale du soubassement est de 1 m (un mètre) et la hauteur sous plafond de la cave et de 2.40 m, les caves ne peuvent être habitables et doivent être directement aérées.

CHAPITRE IV - DISPOSITIONS APPLICABLES A LA ZONE HAR**SECTION 1 - NATURE DE L'OCCUPATION DU SOL****Article HAR 1: Définition des secteurs .**

Zone HAR à restructurer abritant de l'habitat non réglementaire existants sous-équipés en infrastructure et superstructure. Dans cette zone le développement et la création de constructions à usage d'habitation, artisanal et commercial sont souhaités.

Toutefois, aucune autorisation de construire ou de modifier l'habitat existant sera donnée qu'après l'établissement d'un plan de restructuration qui définit le schéma



d'armature urbaine de la zone, ce plan doit être accompagné d'un cahier de charge qui précisera les principes et même les dispositions applicables à cette zones qui figurent dans les articles qui suivent.

Article HAR 2: Types d'occupations interdits

Sont interdits dans le secteur :

- Toutes les activités industrielles et agricoles (écurie, étable..);
- Les dépôts ;
- En général toute activité nuisible polluante ou incompatible avec l'habitation ;
- Les constructions provisoires et à caractère précaire (baraquement, abris fixes ou mobiles...);
- L'ouverture et l'exploitation des carrières

Article HAR 3: Possibilités maximales d'utilisation du sol

Dans la zone à restructurer, il n'est fixé, ni coefficient d'occupation du sol (C.O.S) ni surface maximale d'emprise au sol, les possibilités d'utilisation du sol ne sont limitées que par un plafond de hauteur.

Article HAR 4: Implantation des constructions par rapport aux voies et aux emprises publiques :

Sauf volonté exprimée aux plans de la restructuration, toute construction doit être implantée à l'alignement sur voie.

Les plans de l'architecte doivent indiquer l'alignement sur voie au niveau du plan Rez de Chaussée.

Article HAR 5: Plantations

Seront prévus plantées :

- les recules sur voie des constructions ;
- Les surfaces libres de constructions ;
- les aires de stationnement en surface seront plantées à raison d'un arbre haute tige pour deux places. Les retraits éventuels par rapport à l'alignement à raison d'un arbre tout les 5m.

Article HAR 6 : Règlement spécifique.

1) - Hauteur maximale des constructions

Les constructions ne peuvent dépasser la hauteur et le nombre de niveaux suivants :

- 8m (R+1) pour les lots donnant sur les voies inférieure à 8m d'emprise et pour les voies inférieure à 4m d'emprise un retrait de 3m est à effectuer au niveau du 1er étage.

- 11,50 (R+2) pour les lots donnant sur les voies de 8m d'emprise minimum.

La côte de seuil est à 0.15m au dessus de la côte, du trottoir sauf indications contraires imposées par la voirie.

Au dessus de cette hauteur et en retrait de la façade, sont autorisés les cages d'escaliers et une buanderie d'une hauteur maximale de 2.40 m.



2)- levé topographique : Tout projet de surélévation ou nouvelle construction dans les tissus déjà engagé doit se faire sur la base d'un levé topographique établi et visé par un Ingénieur Géomètre Topographe privé, indiquant les limites de l'assiette foncière, des distances entre bornes, les riverains, la nature des pistes et leur aboutissement, l'emprise des différentes voies, les points côtés... etc.

3)-Cave et sous-sol : la création des sous-sols est strictement interdites.

4)-Commerces :

*Les commerces ne peuvent s'ouvrir que sur des voies carrossables de largeurs supérieures ou égales à 10m.

* La superficie de chaque local commerciale doit être supérieur ou égale à 9m² avec une largeur minimale de 3m.

5) les garages : ne peuvent être autorisés que pour les constructions donnant sur des voies carrossables, à raison d'un seul garage pour voiture de superficie minimale de 18 m² et de largeur minimale de 3m.

le R.d.C donnant sur les voies piétonnières ne peut abriter ni garage, ni commerce.

6)-Les cages d'escalier :

*doivent être éclairés et ventilés au moyen de lanterneaux.

*La largeur minimale des escaliers sera 1.00m pour desservir un étage.

7)-Terrasses :

* les terrasses sont accessibles

*Tout local destiné à l'habitation est interdit sauf une buanderie d'une superficie maximum de 6 m².

8)-Hauteur des murs séparatifs sur terrasse :

La hauteur maximale des murs séparatifs par rapport au niveau moyen de la terrasse sera de 1,80m. Le raccordement avec le mûr de façade sera réalisé selon un angle de 45° avec l'horizontale.

9)-Hauteur et superficie des pièces :

*la hauteur sous plafond minimum des pièces à usage d'habitation est de 3m.

*La pièce principale aura une superficie minimum de 12m².

*Les pièces d'une superficie inférieure à 9m² ne peuvent être utilisés pour l'habitation.

*La plus petite dimension d'une pièce d'habitation pourra être abaissée à 2,80m.

*La cuisine aura une superficie minimum de 6 m².

*Les W.C ne pourront pas être ouverts directement sur une pièce habitable ou une cuisine .la largeur des W.C ne doit pas être inférieure à 1m.


10)-Eclairage :

* la surface totale d'éclairage de chacune des pièces ou parties de l'habitation sera d'un mètre carré vingt au minimum pour vingt sept mètre cube de capacité.

11) Dimensions des parcelles cours et de patios :

*Les dimensions des parcelles des cours, et vue directe seront fonction de la hauteur des immeubles et doivent respecter les conditions résumés aux tableaux ci-après :

Hauteur	Surface minimale du lot en (m ²)	Hauteur Max en (m)	Largeur minimale sur voie (en m)	Surface minimale des cours en (m ²)	Vue directe minimale pour pièce habitable en (m)
R+1	60	8,00		12	4
R+2	80	11	8	16	4



Ces dispositions ne s'appliquent pas au parcellaire existant avant l'approbation des de la restructuration des quartiers concernés.

*Les cours pour éclairage exclusif des cuisines, WC, salles de bains, escaliers dégagements et halls auront une superficie minimale de 9 m² avec une vue directe minimale pour cuisiné de 3 mètres.

*Ces cours seront accessibles et entretenues.

12)-encorbellements et saillies sur voies et domaine publics.

*Les encorbellements sont autorisés uniquement sur des voies carrossables dont la largeur est égale ou supérieure à 10m selon une saillie maximum de 1m et dont la hauteur au sol ne sera pas inférieure à 2,80m.

*La surface de l'encorbellement ne pourra dépasser le 2/3 de la surface de la façade au dessus du R.d.C

13)- Façades et aspect architectural :

*L'aspect des constructions sera soigné ;

*La simplicité et la modération de l'expression esthétique seront recherchées à l'extérieur des constructions ;

*Seuls sont autorisés les enduits lisses, toute autre forme d'enduit et interdite ;

*Les enduits bâtards et irréguliers sont strictement interdits ;

*Les motifs décoratifs de la grille en ferronnerie devront être simplement tramés selon un rythme géométrique léger. Pour les fenêtres, les grilles de protection ne doivent pas dépasser une saillie de 15 cm (au delà de la façade) ;

*L'utilisation de la pierre de la région est réservée pour l'encadrement des portes d'entrée ;

*L'évacuation des eaux pluviales et eaux usées doit s'effectuer dans des canalisations non apparentes, reliées au réseau d'assainissement ;

*Les gueulards sont interdits ;

*Les matériaux, les couleurs et le type d'enduit devront être indiqués sur les plans de construction.

*la couleur à respecter pour toute construction :

* Blanc cassé sur les murs.

* Naturelle pour les boiseries.

* Vert Olive foncé pour la ferronnerie.

14)- Toute division des lots de terrain doit se soumettre à la loi 25-90 relative aux lotissements, groupes d'habitation et morcellement.

Article HAR 7 : Engagements de la Commune :

-Il incombe à la charge de la Commune rurale de Bouhlou la réalisation des équipements de voirie et réseaux divers, soit avec ses moyens propres soit avec la participation des propriétaires. Elle assurera notamment leur gestion et leur bon fonctionnement.

Elle s'engage également à apurer la situation foncière des quartiers y compris les terrains support de VRD, places publiques, ...etc.


-Les travaux de V.R.D comprennent :

1)-La mise en viabilité des rues des quartiers à restructurer, carrossables et piétonnières.

2)-la construction des égouts et leur raccordement aux collecteurs principaux de la Commune Rurale ou à défaut, leur raccordement au mode d'assainissement adopté comme les fosses sceptiques.

3)-L'alimentation en eau potable.


4)-L'équipement électrique.



5)-L'équipement en ligne téléphonique.

-Les études de V.R.D seront établies par un B.E.T agréé qui assurera le suivi de leurs réalisations, lesdits documents seront soumis à l'avis et l'approbation des services compétents.

-Après réalisation des travaux de VRD, on procédera à leur réception en présence de tous les services concernés.



CHAPITRE V- DISPOSITIONS APPLICABLES A LA ZONE ZA

SECTION 1 - NATURE DE L'OCCUPATION DU SOL.

Article ZA 1: Définition de la zone

La zone ZA est une zone d'activité destinée pour recevoir des activités industrielles de 3^{ème} catégorie et des activités, commerciales, artisanales qui, compte tenu de leur nature notamment la pollution et autres particularités, ne peuvent s'implanter à l'intérieur des zones réservées aux habitations. Elle constitue le prolongement direct de ces dernières sur le plan économique et social.

La zone ZA comprend l'aménagement des activités industrielles 1ères catégories et aux activités commerciales, artisanales sous diverses formes, de taille moyenne ou de grande envergure quelle que soit la superficie des lots et des dépôts recevant ces activités, aussi des activités tertiaires et à des équipements publics et privés de toutes natures.

Article ZA 2 Types d'occupation ou d'utilisation interdits

- tout logement dans la zone ZA est interdit à l'exception d'1 logement dont la superficie ne peut être supérieure à 30 m² nécessaire à la surveillance de l'entreprise.
- L'Hôtellerie.
- L'ouverture et l'exploitation de carrières.
- Les constructions à caractère provisoire, les campings et les caravanes.

SECTION 2 - CONDITION D'UTILISATION DU SOL

Article ZA3: Possibilités maximales d'occupation du sol.

Elles sont données par le tableau suivant:

Zone ZA	cos .max.	emprise maximale au sol	Sup minimale parcelle	Larg minimale parcelle
ZA	libre	70%	120m ²	10m


Article ZA 4: Hauteur maximale des constructions.

Elle est donnée par le tableau suivant:

Zone N	Hauteur maximale	nombre de niveaux
ZA	11,50m	R+2

Des dérogations concernant les hauteurs peuvent se faire lorsqu'elles sont justifiées par l'installation de technologie appropriée matérielle ou de construction ou bien par une volonté de conception technique très poussée pourvoyeuse d'intérêts d'ordre économique et autre. Ces dérogations doivent être préalablement soumises pour avis aux soins des Autorités Gouvernementales Chargées de l'Urbanisme et à toute commission jugée utile pour apporter ses points de vue.

Au-dessus de ces hauteurs sont autorisés : les parapets de terrasses dont l'élévation maximale est de 1.20 m, les cages d'escaliers et les machineries d'ascenseurs d'usage



hauteur maximum de 2.50m dans la mesure où les articles ZA5, ZA6 et ZA7 sont respectés.

Article ZA 5: Implantation par rapport aux voies et emprises publiques

- Dans le secteur ZA, les constructions peuvent s'implanter à l'alignement des voies et des emprises publiques, toutefois, et lorsque le parcellaire est nettement supérieur au minimum exigé dans le secteur, elles peuvent observer une marge de recul minimal de 4 m.

Article ZA 6: Implantation par rapport aux limites séparatives

- La construction sur limite séparative peut être autorisée sous réserve de préconiser la construction de murs coupe-feu bien appropriés.
- Les constructions doivent observer un recul par rapport aux limites séparatives du fond de la parcelle, égal ou supérieur à la moitié de leur hauteur $L > 1/2 H$ avec un minimum de 4m. Les RDC peuvent être implantés sur la limite du fond de la parcelle, à condition d'être convenablement éclairé et aéré.

- Dans le secteur ZA

Les constructions peuvent être implantées en limites séparatives. Si elles sont implantées en arrière de ces limites, l'étage doit observer latéralement un recul au moins égal à la moitié de la hauteur: $L = H/2$ avec $L_{\min} > 4 m$.

Article ZA 7: Implantation des constructions sur une même propriété


Dans la zone ZA,, Entre deux constructions non jointives quelles qu'en soient la nature et l'importance, il doit toujours être ménagé un espace suffisant pour permettre l'entretien facile du sol et des constructions, de même que le passage et le fonctionnement du matériel de lutte contre l'incendie. La largeur minimale de cet espace ne pourra être inférieure à 4 m.

Article ZA8: Stationnement des Véhicules:

- Est indispensable dans la zone ZA et à l'intérieur de la parcelle :
- une place de stationnement couverte ou non pour 100 m² de surface de plancher hors oeuvre à même de pouvoir assurer le stationnement de l'ensemble des véhicules et des camions.
- Toutes les dispositions devront être prises pour réserver sur chaque propriété des dégagements nécessaires pour que les opérations de chargement des véhicules s'effectuent en dehors des voies et du domaine public dans de bonnes conditions.
- Toutefois et pour des raisons afférentes au parcellaire, des aires de stationnement collectives peuvent être prévues à l'intérieur du lotissement.

Article ZA9: Environnement, qualité de paysage, plantation

- Dans toute opération de lotissement industriel opéré par des opérateurs comme la Commune, les Organismes étatiques ou par les tiers, les éléments cités ci-après doivent être pris en considération:




- *la préservation de l'environnement dont notamment : la non pollution des eaux souterraines de la nappe phréatique, des eaux des Oueds et la protection du couvert Végétal et des arbres des Oliviers existants.*

- *La Programmation des parcelles de terrains destinées pour recevoir des aménagements des espaces verts, des placettes et des aires de récréation dans toute opération de Lotissement industriel.*

De surcroît,

doivent être plantés et engazonnés :

- *les aires de stationnement*
- *les places publiques*
- *Les trottoirs des axes préférentiels*



TITRE IV

DISPOSITIONS APPLICABLES AUX ZONES D'AMENAGEMENT TOURISTIQUES ZT ET ZNA SOUMISES A DES CONDITIONS SPECIALES.

Les zones d'aménagement spécifiques soumises à des conditions spéciales sont les zones désignées dans le document-graphique du Plan d'Aménagement par les lettres ZT pour la zone touristique, et ZNA pour la zone non aédificandi.

A-Dispositions applicables à la Zone ZT : C'est une zone réservée uniquement aux activités récréatives et aux Equipements les accompagnant tels que Hôtels restaurants, Motels Camping et caravanning ...etc

Sont interdits:

- Les établissements industriels de 1ère et 2ème catégories, les établissements de 3ème catégorie.
- L'ouverture et l'exploitation de carrières.
- Les Logements avec toutes ses formes.
- Les Bureaux.

Dans cette zone ZT, il n'est pas fixé de cos, l'emprise minimale au sol, le minimum parcellaire et la largeur minimale sont donnés par le tableau suivant:

Zone ZT	cos .max.	emprise minimale au sol	Sup minimale parcelle	Larg. minimale parcelle
	libre	50%	500m ²	10m

- la hauteur maximale des constructions est fixée à 11.50 m avec un prospect de R+2.
- L'implantation doit se faire en recul par rapport à l'alignement sur voies et emprises publiques. La largeur minimale de ce recul ne doit en aucun cas être inférieur à 6 mètres. Celui-ci doit être porté à 10m dans le cas de salle de spectacle.

- limites séparatives latérales :

Les constructions peuvent être implantées en limite séparative. Si elles sont implantées en retrait de ces limites, elles devront respecter un recul égal à la moitié de leur hauteur avec un minimum de 4m.


- Le stationnement des véhicules doit s'effectuer en dehors des emprises publiques en respectant les normes suivantes:

-une place pour 4 chambres pour l'hôtellerie et une place pour 20 m² de salle de restauration, café...etc

-une place pour 100 m² de superficie hors-oeuvre pour les motels camping et caravanning.

Doivent être plantés et engazonnés :

- Les reculs /à l'alignement sur voies et emprises publiques.
- les aires de stationnement



- les places publiques
- les trottoirs des axes préférentiels

B- Dispositions applicables à la zone ZNA soumise à la servitude de zone non aédificandi

Sont frappées de servitude non aédificandi, les zones indiquées sur le plan par une présentation graphique appropriée figurée en légende. Dans cette zone, toute construction, quelque soit sa nature, est interdite ainsi que l'extension d'une construction existante, sa modification ou sa surélévation. Toutefois, la construction et l'extension des équipements afférant à l'ONCF (exp. Gare ONCF, Passages gardés ou non gardés, passages piétonniers et passerelles) dans les zones ferroviaires soumises à la servitude non aédificandi peuvent être autorisés.

TITRE V - DISPOSITIONS APPLICABLES AUX VOIES ET EMPLACEMENTS RESSERVES POUR EQUIPEMENTS PUBLICS

CHAPITRE I : VOIES (RUES ET CHEMINS PIETONNIERS), PLACES ET PARCS DE STATIONNEMENT PUBLIC (RUES, CP, PL et Pa)

Article 1: Tout terrain enclavé est inconstructible à moins que son propriétaire obtienne un passage aménagé sur les fonds des ses voisins dans les conditions fixées par la loi.

Dans les cas, les lotissements, les constructions et les installations doivent être desservies par des voies publiques ou privées dont les caractéristiques correspondent à leur destination. Toutes les voies publiques constituant les voies d'aménagement sont repérées sur les plans par l'indication de leur origine et de leur extrémité.

Lorsque les voies se terminent en impasse, celles-ci devront être aménagées de telle sorte que les véhicules puissent faire demi tour.

Les accès carrossables à la voirie publique devront être étudiés de façon à ne pas créer de gêne pour la circulation et le stationnement et ne pas porter atteinte à la sécurité publique.

Les parcs de stationnement devront être conçus et aménagés de telle manière que leur desserte ne perturbe pas la circulation sur les voies publiques.


Toute construction y est interdite

CHAPITRE I - EQUIPEMENTS PUBLICS.

Article 2: Equipements publics:

Le plan d'aménagement réserve des terrains pour des équipements publics.

La nomenclature et la destination de ces terrains sont indiquées en annexe. Leur occupation pour toute autre destination y est interdite notamment les lotissements, la construction de logements autres que ceux nécessaires au fonctionnement ou au prolongement de ces équipements.




Sur ces terrains s'appliquent les règles de hauteur, de recul sur les voies et sur les limites séparatives de la zone sur laquelle ils sont situés. Toutefois, lorsque des nécessités propres au fonctionnement particulier d'un équipement le justifieront, les règles de hauteur ne seront plus applicables.

CHAPITRE II - ESPACES VERTS PUBLICS:

Article3: Espaces verts publics VA et Espaces boisés V

Le plan d'aménagement réserve un certain nombre de terrains à destination d'espaces verts publics. Ce sont des terrains réservés à usage de jardins, de parcs publics ou des espaces complètement boisés. A l'exception d'annexes nécessaires à l'entretien de ces espaces ou éventuellement de petits abris ou édicules complétant l'aménagement de ces parcs, toute construction y est interdite.



Annexe



1) Equipements Educatifs

Désignation	Sup. (m ²)	Destination	Observations
EP : EP1	1374.00	Ecole Primaire	Existante
EP2	5328.00	Ecole Primaire	à créer
EC : EC1	15691.00	Collège	Existant

2- Equipements de Santé

Désignation	Sup. (m ²)	Destination	Observations
SANTE : SH	1898.00	Centre de Santé	à créer

3-Equipements socio-culturels :


Désignation	Sup. (m ²)	Destinations	Observations
SC1	708.00	Maison de jeunes	à créer
SC2	2336.00	Maison de l'étudiante	à créer
SC3	1850.00	Maison de l'étudiant	à créer
SC4	1770.00	Bibliothèque Communale	à créer

4) Administrations

Désignation	Sup.(m ²)	Destinations	Observations
A1	893.00	Tribunal Communale	à créer
A2	844.00	Gendarmerie royale	à créer
A3	917.00	Centre Hertzien	à créer
A4	887.00	Siège ONE	à créer
A5	792.00	Siège ONEP	à créer
A6	713.00	Protection civile	à créer
A7	735.00	Siège Eaux et Forêts	à créer
A8	718.00	Agence Postale	à créer
A9	714.00	Administration selon besoin	à créer
A10	913.00	Caïdat	à créer
A11	962.00	Siège Commune Rurale	à créer


5) Lieux de Culte :

Désignation	Sup. (m ²)	Destinations	Observations
Mosquées : M1	1456.00	Mosquée	existante
M2	596.00	Mosquée	à créer



6) Voirie

N° Voie	Emprise (m)	Observations
RN 6	40.00	
<u>Voies d'aménagement.</u>		
Rue N° 1	10	à créer
Rue N° 2	10	à créer
Rue N° 3	10	à créer
Rue N° 4	10	à créer
Rue N° 5	10	à créer
Rue N° 6	10	à créer
Rue N° 7	10	à créer
Rue N° 8	10	à créer
Rue N° 9	15	à créer
Rue N°10	25	à créer
Rue N°11	25	à créer
Rue N°12	15	à créer
Rue N°13	15	à créer
Rue N°14	10	à créer
Rue N°15	10	à créer
Rue N°16	10	à créer
Rue N°17	10	à créer
Rue N°18	10	à créer
Rue N°19	10	à créer
Rue N°20	10	à créer
Rue N°21	10	à créer
Rue N°22	25	à créer
Rue N°23	15	à créer
Rue N°24	10	à créer
Rue N°25	15	à créer
Rue N°26	10	à créer
Rue N°27	25	à créer
Rue N°28	15	à créer
Rue N°29	25	à créer
Rue N°30	15	à créer
Rue N°31	25	à créer
Rue N°32	15	à créer
Rue N°33	15	à créer
Rue N°34	10	à créer
Rue N°35	15	à créer
Rue N°36	15	à créer
Rue N°37	15	à créer
Rue N°38	15	à créer
Rue N°39	10	à créer
Rue N°40	25	à créer
Rue N°41	25	à créer
Rue N°42	25	à créer
Rue N°43	25	à créer
Rue N°44	25	à créer
Rue N°45	25	à créer
Rue N°46	10	à créer
Rue N°47	10	à créer
Rue N°48	10	à créer
Rue N°49	15	à créer
Rue N°50	20	à créer




Rue N°51	25	à créer
Rue N°52	15	à créer
Rue N°53	10	à créer
Rue N°54	10	à créer
Rue N°55	10	à créer

Désignation	Emprise (m)	Observations
C.P		
Chemin Piéton N° 1	10	à créer
Chemin Piéton N° 2	10	à créer
Chemin Piéton N° 3	10	à créer
Chemin Piéton N° 4	10	à créer
Chemin Piéton N° 5	6	à créer
Chemin Piéton N° 6	10	à créer
Chemin Piéton N° 7	10	à créer
Chemin Piéton N° 8	10	à créer
Chemin Piéton N° 9	10	à créer
Chemin Piéton N° 10	10	à créer
Chemin Piéton N° 11	10	à créer
Chemin Piéton N° 12	10	à créer
Chemin Piéton N° 13	10	à créer

Désignation	Superficie (m ²)	Observations
Parkings		
Pa 1	1135.00	à créer
Pa 2	361.00	à créer
Pa 3	1085.00	à créer
Pa 4	855.00	à créer
Pa 5	156.00	à créer
Pa 6	141.00	à créer
Pa 7	618.00	à créer
Pa 8	400.00	à créer
Places		
PL 1	2120.00	à créer

7) Espaces Verts Aménagés et Boisés

Désignation	Superficie (m ²)	Observations
ESPACES VERTS AMENAGES		
VA 1	1175.00	à créer
VA 2	658.00	à créer
VA 3	808.00	à créer
VA 4	1878.00	à créer
VA 5	3842.00	à créer
VA 6	3149.00	à créer
VA7	748.00	à créer
VA 8	181.00	à créer
VA 9	145.00	à créer
VA 10	1280.00	à créer
VA 11	597.00	à créer



8) Equipements Sportifs

Désignation	Sup. (m ²)	Observations
<u>Terrains de Sport</u> S1	6430.00	à créer

