




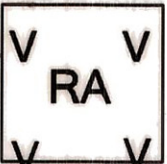


ضابطة تصميم النمو

REGLEMENT DU PLAN DE DEVELOPPEMENT

المناطق	الرموز	لمساحة الدنيا للقطع	الغو الاقصى للبناء	لمساحة المسموح بها و المعلومات التكميلية
Zones	Symboles	Superficie Minimale des Parcelles	Altitude Maximale	Superficie Autorisé et Information Complementaires
السكنى المتكاثفة الاقتصادية Habitat Dense Economique		100.00 m ²	11m(R+2)	-Surface du Patio 16m ² min.avec une vue directe de 3.00 m pour les cuisines et annexes et 4.00 m pour les pièces habitables. - largeur min. du lot : 8.00 m
السكنى المتفرقة Habitat Disperse		1000.00 m ²	8.00 m (R+1)	Réservée à l'habitat des exploitations et les annexes indispensable à l'exploitation agricole. -10.00 m de recul %aux voies publiques. -5.00 m de recul %riverains. Surface constructible pour l'habitat est de 5 % de la surface totale du lot.
منطقة الانشطة المختلفة Zone d'Activités		120.00 m ²	8.00 m (R+1)	des Cours de 16.00 m ² minimum avec largeur minimale de 4.00 m sont obligatoires pour les lots ayant une seule Facade.un seul Logement est autorisé à l'Etage
منطقة ممنوعة للبناء Zone Non-Aedificandie				Confomement au Plan
منطقة ممنوعة للبناء مشجرة Zone Non-Aedificandie Boisée				Confomement au Plan
منطقة طبيعية و فلاحية Zone naturelle ou agricole		2500.00 m ²	8.00 m (R+1)	un recul de : -10 m % aux limites séparatives mitoyennes -10 m % à l'emprise des pistes classées -15 m % à l'emprise des routes provinciales ou régionales -20 m % à l'emprise des routes nationales